Sito 1 - PV.Siz.2 (SABAP-MI-PV_2025_00485-MM_000001_1)

Localizzazione: Siziano (PV), Campomorto,

Definizione e cronologia: area a uso funerario, {necropoli}. {14 - Età Romano imperiale (27 a.C. - 476)},

Modalità di individuazione: {dati bibliografici}

Distanza dall'opera in progetto:500-1000 metri **Potenziale:** potenziale alto **Rischio relativo:** rischio basso

Nel corso di lavori per il metanodotto Sergnano-Mortara rinvenimento di tre tombe di età romana e livelli carboniosi (probabili aree di cremazione). Tombe allineate, con struttura a cassetta di embrici. Datazione tra età augustea-tiberiana e seconda metà I a.C.

Autore: Jorio S., Titolo: Siziano (PV). Rinvenimento di tombe, Tipologia pubblicazione: Spoglio (articolo), Luogo di pubblicazione:, Anno di pubblicazione: 1993

Sito 2 - PV.Landr.1 (SABAP-MI-PV_2025_00485-MM_000001_2)

Localizzazione: Siziano (PV), Gnignano,

Definizione e cronologia: sito pluristratificato, {}. {12 - Età Romana (753 a.C. - 476)},

Modalità di individuazione: {dati di archivio}

Distanza dall'opera in progetto:>1000 metri **Potenziale:** potenziale alto **Rischio relativo:** rischio nullo

Individuazione nel 1955 nel corso di lavori per la rettifica del Lambro meridionale, sulla riva destra, di "due palafitte, ciascuna di m 10x5, disposte da NE a SW, parallele; la distanza fra le due palafitte è di ca. 8m". Pali in legno di quercia (uno recuperato), conficcati nel terreno a ca. 6 m sotto l'attuale p.d.c. A ca. 5 m dal p.d.c. recupero di una tomba a inumazione con struttura in pietra (recupero del coperchio e due spioventi; ossa animali "esaminate da uno studente di Anatomia Comparata dell'Università"; due vasetti di ceramica nera molto rozzi c.d. galli-romani; frammenti di pavimento in cocciopesto, mattoni romani rettangolari e semicircolari).

ARCHIVIO SABAP PV

Sito 3 - Area a Nord di S. Maria in Campo (SABAP-MI-PV_2025_00485-MM_000001_3)

Localizzazione: Binasco (MI), ,

Definizione e cronologia: area di materiale mobile, {area di materiale eterogeneo}. {23 - non determinabile},

Modalità di individuazione: {dati bibliografici}

Distanza dall'opera in progetto:>1000 metri **Potenziale:** potenziale alto **Rischio relativo:** rischio nullo

Reperti da ricognizioni di superficie effettuati dal Gruppo Archeologico. Si segnala la presenza di maioliche e frammenti di invetriata graffita omogeniei con il ritorvamento di Casarile - Santa Maria in Campo, ma anche ceramica La Tene (I a.C.), romana e litica presumibilmente preistorica.

Autore:, Titolo: Archivio ATS della SAR-LOM, Tipologia pubblicazione: Testo inedito, Luogo di pubblicazione:, Anno di pubblicazione:; Autore: L. Simone, R. Prosperi, Titolo: Casarile (MI). S. Maria in Campo. Sondaggio, Tipologia pubblicazione: Spoglio (articolo), Luogo di pubblicazione:, Anno di pubblicazione: 1990; Autore: Cuomo, Titolo: S. Maria in Campo. Un convento soppresso della Bassa Milanese, secc. X-XIX., Tipologia pubblicazione: Monografia, Luogo di pubblicazione: Binasco, Anno di pubblicazione: 1991; Autore: L. Simone, Titolo: Carta archeologica della Lombardia. Provincia di Milano., Tipologia pubblicazione: Testo inedito, Luogo di pubblicazione:, Anno di pubblicazione:; Autore: Antico Gallina M., Titolo: La via Mediolanum-Ticinum nel quadro insediativo dell'agro mediolanense sud-occidentale, Tipologia pubblicazione: Spoglio (articolo), Luogo di pubblicazione:, Anno di pubblicazione: 2002

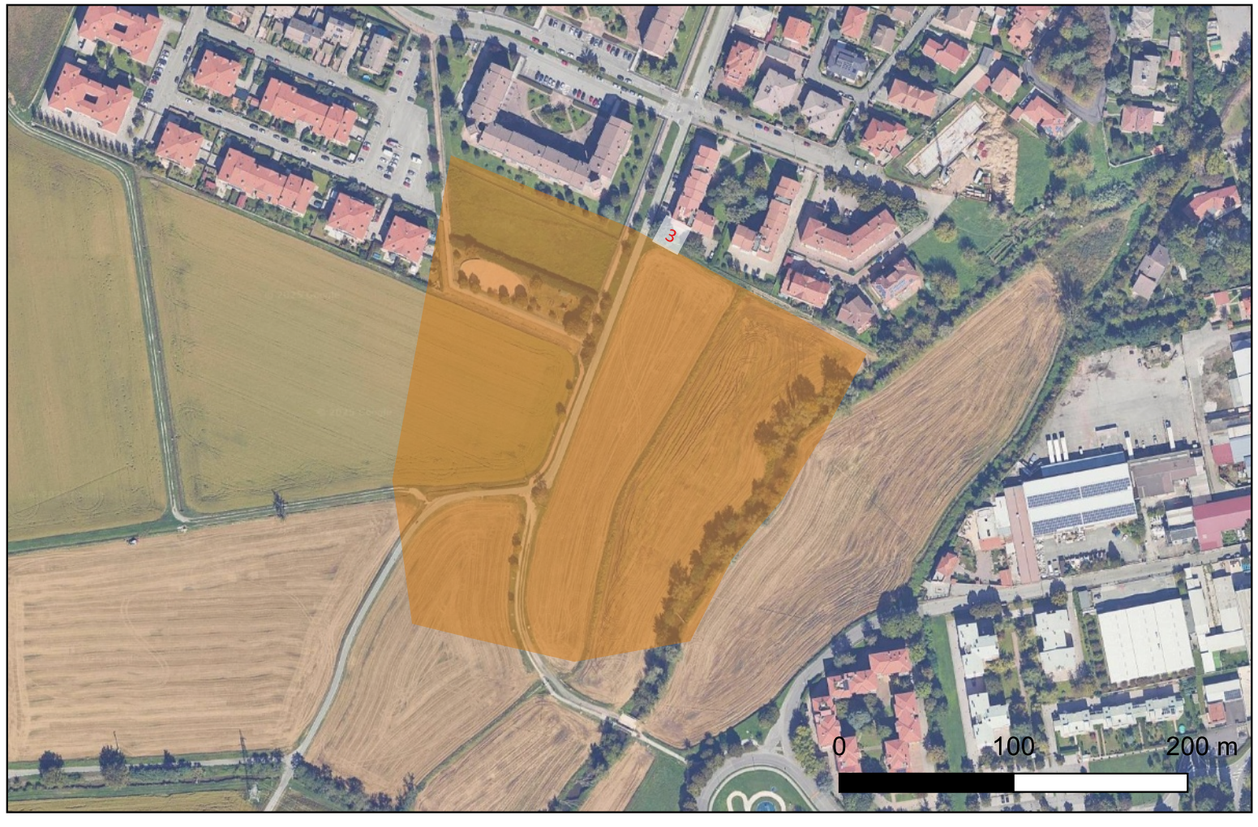

Sito 4 - Cascina Fornasetta (SABAP-MI-PV_2025_00485-MM_000001_4)

Localizzazione: Siziano (PV), ,

Definizione e cronologia: area di materiale mobile, {area di materiale eterogeneo}. {07 - Età dei Metalli (3600 - 900 a.C.), 12 - Età Romana (753 a.C. - 476)},

Modalità di individuazione: {dati di archivio}

Distanza dall'opera in progetto:>1000 metri **Potenziale:** potenziale alto **Rischio relativo:** rischio nullo

Segnalazione di un'area di materiale mobile di epoca protostorica e romana a sud di Cascina Fornasetta e a ovest della S.P. 205, tra la roggia Cattanea e la roggia Colombana (CTR 1:10.000, Foglio B7C1).

ARCHIVIO SABAP PV

Sito 5 - MET CER MOR A12 (SABAP-MI-PV_2025_00485-MM_000001_5)

Localizzazione: Siziano (PV), ,

Definizione e cronologia: insediamento, {tracce di insediamento}. {10 - Età del Ferro (1000 - 100 a.C.), 12 - Età Romana (753 a.C. - 476)},

Modalità di individuazione: {dati di archivio}

Distanza dall'opera in progetto:>1000 metri **Potenziale:** potenziale alto **Rischio relativo:** rischio nullo

Tracce insediative con materiali databili dall'età del ferro all'età romana (V a.C.-I d.C.)

ARCHIVIO SABAP PV

Sito 6 - P.EM.CHI.22 - Pieve Emanuele (MI), chiesa di Sant'Alessandro. (SABAP-MI-PV_2025_00485-MM_000001_6)

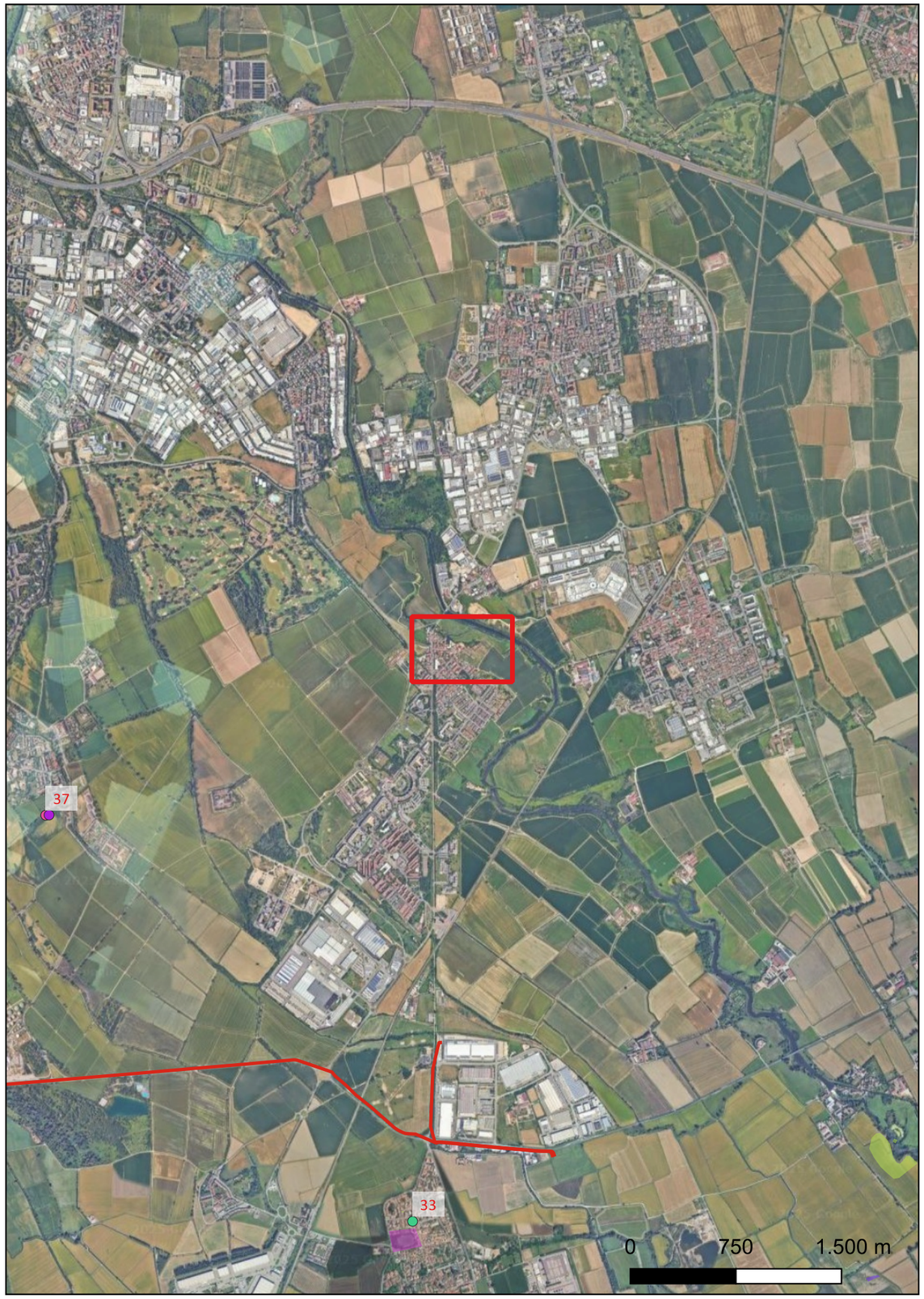

Localizzazione: Locate di Triulzi (MI), Chiesa di Sant'Alessandro, piazza della chiesa

Definizione e cronologia: sito pluristratificato, {}. {12 - Età Romana (753 a.C. - 476), 21 - Età Moderna (1493 - 1799)},

Modalità di individuazione: {dati di archivio}

Distanza dall'opera in progetto:>1000 metri **Potenziale:** potenziale alto **Rischio relativo:** rischio nullo

Intervento di verifica archeologica nell'ambito di un progetto di isolamento dall'umidità del muro perimetrale S della Chiesa di S. Alessandro. Il saggio di scavo ha intercettato una probabile fossa comune di inumazione, databile ad una fase successiva alla costruzione dell'edificio religioso (ultimo quarto sec. XVII); è stato inoltre possibile acquisire dati sulle tecniche di realizzazione del muro perimetrale S, dove sono stati identificati archi di scarico nelle fondazioni. Tra i materiali è stato trovato anche un frammento di tegolone romano. Lo scavo è stato interrotto a seguito della decisione della committenza di non procedere con i lavori e di presentare una variante di progetto.

ARCHIVIO SABAP PV

Sito 7 - Castello di Siziano (SABAP-MI-PV_2025_00485-MM_000001_7)

Localizzazione: Siziano (PV), ,

Definizione e cronologia: struttura di fortificazione, {cinta fortificativa}. {16 - Età Medievale (569 - 1492)},

Modalità di individuazione: {dati di archivio}

Distanza dall'opera in progetto:500-1000 metri **Potenziale:** potenziale alto **Rischio relativo:** rischio basso

Presumibile perimetro del castello medievale (documentato dal XII secolo), del relativo recinto fortificato e del fossato. Della struttura si conserva parte della cinta difensiva con contrafforti in mattoni, in parte costituita da elementi litici di reimpiego.

CONTI - HYBSCH -VINCENTI 1990

Sito 8 - MET CER MOR A9 (SABAP-MI-PV_2025_00485-MM_000001_8)

Localizzazione: Siziano (PV), ,

Definizione e cronologia: area a uso funerario, {necropoli}. {14 - Età Romano imperiale (27 a.C. - 476)},

Modalità di individuazione: {dati di archivio}

Distanza dall'opera in progetto:>1000 metri **Potenziale:** potenziale alto **Rischio relativo:** rischio nullo

Necropoli di epoca romana (I sec. d.C.) con 39 tombe a incinerazione in fossa terragna (MET CER MOR A9).

ARCHIVIO SABAP PV

Sito 9 - MET CERMOR – Capanna protostorica (SABAP-MI-PV_2025_00485-MM_000001_9)

Localizzazione: Siziano (PV), ,

Definizione e cronologia: struttura abitativa, {capanna}. {09 - Età del Bronzo (2300 - 900 a.C.)},

Modalità di individuazione: {dati di archivio}

Distanza dall'opera in progetto:>1000 metri **Potenziale:** potenziale alto **Rischio relativo:** rischio nullo

Struttura abitativa di forma ellittica (capanna) databile alla media età del Bronzo circondata da buche di scarico e da una fossa (pozzo) al cui fondo è stato ritrovato un tronco cavo utilizzato come sifone per convogliare l'acqua.

ARCHIVIO SABAP PV

Sito 10 - MET CER MOR A8 (SABAP-MI-PV_2025_00485-MM_000001_10)

Localizzazione: Vidigulfo (PV), ,

Definizione e cronologia: luogo con evidenze di frequentazione, {}. {15 - Età Tardoantica (300 - 568)},

Modalità di individuazione: {dati di archivio}

Distanza dall'opera in progetto:>1000 metri **Potenziale:** potenziale alto **Rischio relativo:** rischio nullo

Area antropizzata con resti di strutture in materiale deperibile e buche di scarico di materiale, probabilmente di epoca tardo antica (MET CER MOR A8).

ARCHIVIO SABAP PV

Sito 11 - MET CERMOR – Insediamento (SABAP-MI-PV_2025_00485-MM_000001_11)

Localizzazione: Siziano (PV), ,

Definizione e cronologia: struttura abitativa, {}. {14 - Età Romano imperiale (27 a.C. - 476)},

Modalità di individuazione: {dati di archivio}

Distanza dall'opera in progetto:>1000 metri **Potenziale:** potenziale alto **Rischio relativo:** rischio nullo

Piano d'uso in laterizi e ghiaia di epoca romana (I sec. a.C.-III sec. d.C.), probabilmente in prossimità di un edificio di cui sono stati ritrovati solo tre pilasti nella zona nord dell'area. Il piano oblitera in parte un edificio in materiale deperibile.

ARCHIVIO SABAP PV

Sito 12 - MET CER MOR A28 (SABAP-MI-PV_2025_00485-MM_000001_12)

Localizzazione: Siziano (PV), ,

Definizione e cronologia: luogo di attività produttiva, {fornace}. {21 - Età Moderna (1493 - 1799)},

Modalità di individuazione: {dati di archivio}

Distanza dall'opera in progetto:>1000 metri **Potenziale:** potenziale alto **Rischio relativo:** rischio nullo

Fornace di epoca moderna in mattoni adibita alla produzione di laterizi (MET CER MOR A28).

ARCHIVIO SABAP PV

Sito 13 - MET CERMOR – Capanna protostorica (SABAP-MI-PV_2025_00485-MM_000001_13)

Localizzazione: Landriano (PV), ,

Definizione e cronologia: struttura abitativa, {capanna}. {07 - Età dei Metalli (3600 - 900 a.C.)},

Modalità di individuazione: {dati di archivio}

Distanza dall'opera in progetto:>1000 metri **Potenziale:** potenziale alto **Rischio relativo:** rischio nullo

Indagine archeologica condotta nei mesi di luglio 2017 - dicembre 2018 nel Comune di Vidigulfo per la realizzazione del Metanodotto Cervignano-Mortara in cui sono stati indagati i resti di una capanna solo parzialmente intercettata sul limite nord della trincea.

ARCHIVIO SABAP PV

Sito 14 - MET CER MOR – Struttura romana (SABAP-MI-PV_2025_00485-MM_000001_14)

Localizzazione: Siziano (PV), ,

Definizione e cronologia: struttura abitativa, {}. {12 - Età Romana (753 a.C. - 476)},

Modalità di individuazione: {dati di archivio}

Distanza dall'opera in progetto:>1000 metri **Potenziale:** potenziale alto **Rischio relativo:** rischio nullo

Indagine archeologica condotta nei mesi di Giugno-Luglio 2017 nel Comune di Siziano (PV) per la realizzazione del Metanodotto Cervignano-Mortara in cui è emersa la presenza di una probabile struttura in materiale deperibile con resti di un focolare.

ARCHIVIO SABAP PV

Sito 15 - MET CER MOR A11 – Strada (SABAP-MI-PV_2025_00485-MM_000001_15)

Localizzazione: Siziano (PV), ,

Definizione e cronologia: infrastruttura viaria, {strada}. {12 - Età Romana (753 a.C. - 476)},

Modalità di individuazione: {dati di archivio}

Distanza dall'opera in progetto:>1000 metri **Potenziale:** potenziale alto **Rischio relativo:** rischio nullo

Indagine archeologica condotta tra i mesi di Giugno e Dicembre 2017 nel Comune di Siziano (PV) per la realizzazione del Metanodotto Cervignano-Mortara in cui è stata individuata ed indagata una strada di epoca romana riferibile alla centuriazione dell'area.

ARCHIVIO SABAP PV

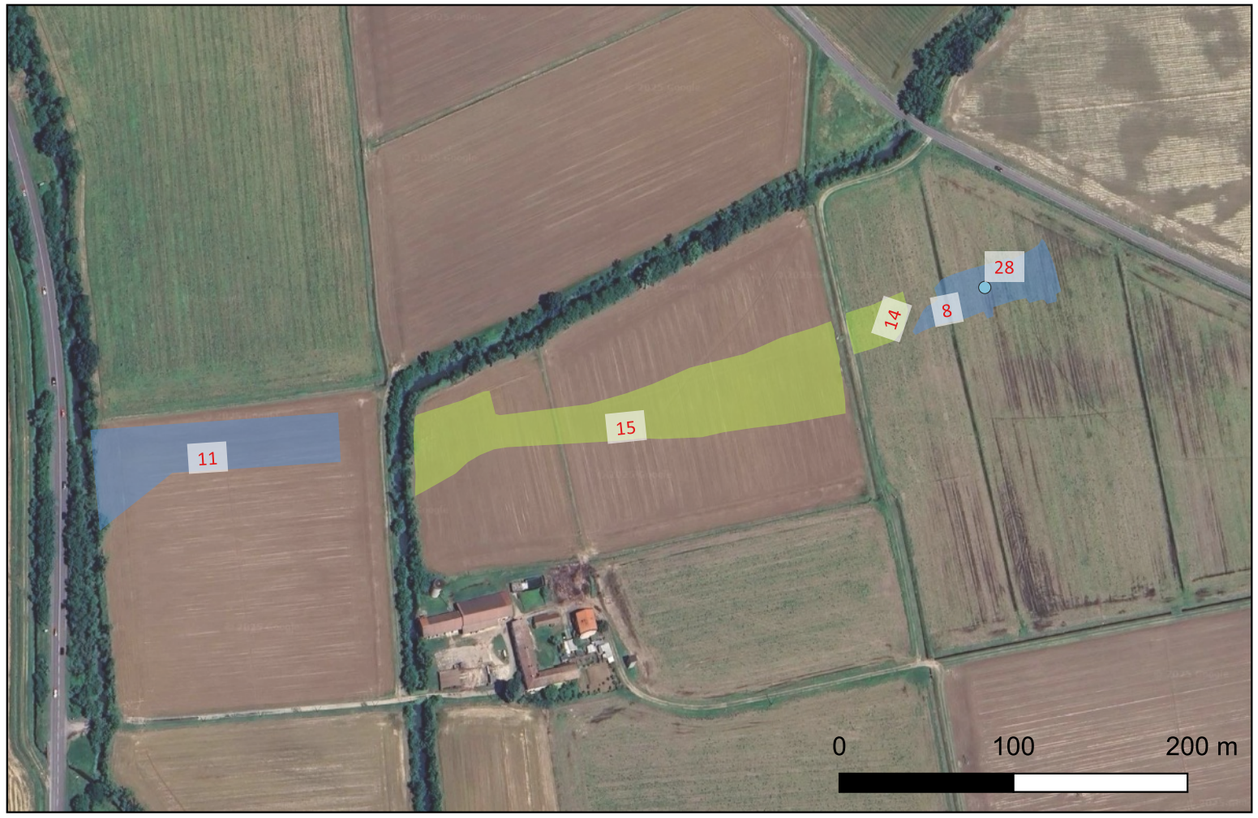

Sito 16 - MET CER MOR – Insediamento (SABAP-MI-PV_2025_00485-MM_000001_16)

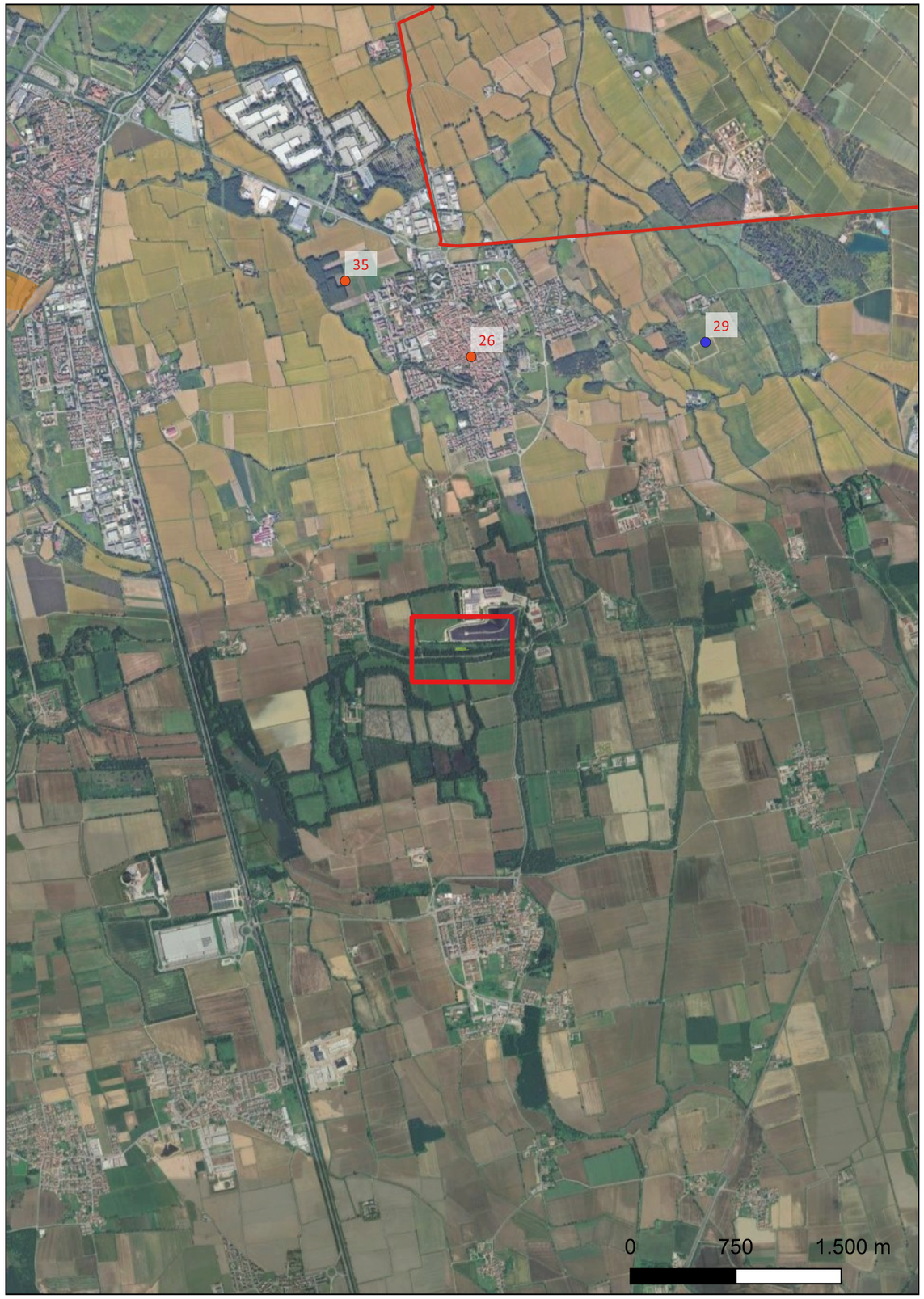

Localizzazione: Giussago (PV), ,

Definizione e cronologia: insediamento, {tracce di insediamento}. {12 - Età Romana (753 a.C. - 476)},

Modalità di individuazione: {dati di archivio}

Distanza dall'opera in progetto:>1000 metri **Potenziale:** potenziale alto **Rischio relativo:** rischio nullo

Indagine archeologica condotta nei mesi di Marzo-Giugno 2017 e Gennaio-Febbraio 2018 per la realizzazione del Metanodotto Cervignano-Mortara in cui è stata individuata e documentata un'area insediativa con probabili strutture in materiale deperibile.

ARCHIVIO SABAP PV

Sito 17 - MET CER MOR – Materiali di età romana (SABAP-MI-PV_2025_00485-MM_000001_17)

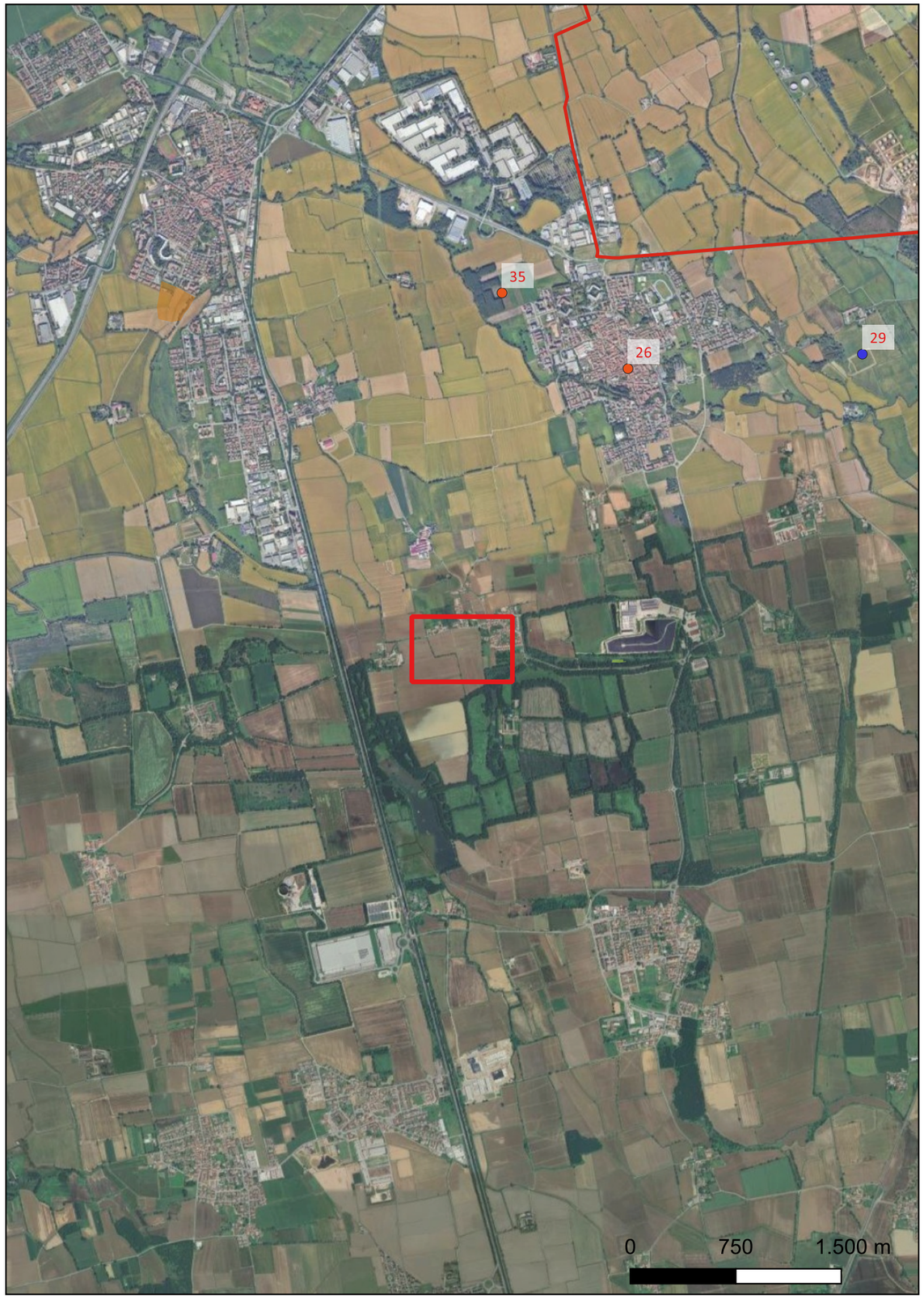

Localizzazione: Giussago (PV), ,

Definizione e cronologia: luogo con deposizione di materiale, {}. {12 - Età Romana (753 a.C. - 476)},

Modalità di individuazione: {dati di archivio}

Distanza dall'opera in progetto:>1000 metri **Potenziale:** potenziale alto **Rischio relativo:** rischio nullo

Indagine archeologica condotta nel mese di Marzo 2017 nel Comune di Giussago (PV) per la realizzazione del Metanodotto Cervignano-Mortara in cui sono stati individuati ed indagati alcuni solchi paralleli (arature) e alcune buche di scarico contenenti frammenti ceramici e laterizi.

ARCHIVIO SABAP PV

Sito 18 - MET CER MOR A29 – Fornace (SABAP-MI-PV_2025_00485-MM_000001_18)

Localizzazione: Giussago (PV), ,

Definizione e cronologia: luogo di attività produttiva, {fornace}. {21 - Età Moderna (1493 - 1799)},

Modalità di individuazione: {dati di archivio}

Distanza dall'opera in progetto:>1000 metri **Potenziale:** potenziale alto **Rischio relativo:** rischio nullo

Indagine archeologica condotta nei mesi di Luglio-Ottobre 2018 nel Comune di Giussago (PV) per la realizzazione della derivazione Giussago-Lacchiarella del metanodotto Cervignano-Mortara in cui è stata individuata ed indagata una fornace per la produzione di laterizi.

ARCHIVIO SABAP PV

Sito 19 - MET CER MOR A3 – Necropoli (SABAP-MI-PV_2025_00485-MM_000001_19)

Localizzazione: Vidigulfo (PV), ,

Definizione e cronologia: area a uso funerario, {necropoli}. {13 - Età Romano repubblicana (508 - 28 a.C.)},

Modalità di individuazione: {dati di archivio}

Distanza dall'opera in progetto:>1000 metri **Potenziale:** potenziale alto **Rischio relativo:** rischio nullo

Le indagini condotte nel 2017 per la realizzazione del Metanodotto Cervignano-Mortara hanno documentato una necropoli romana (II-I sec. a.c.) costituita da 14 tombe ad incinerazione a fossa terragna e da una tomba con struttura in laterizi.

ARCHIVIO SABAP PV



Sito 20 - Gnignago II- rustico (SABAP-MI-PV_2025_00485-MM_000001_20)

Localizzazione: Siziano (PV), ,

Definizione e cronologia: area di materiale mobile, {area di materiale eterogeneo}. {12 - Età Romana (753 a.C. - 476)},

Modalità di individuazione: {dati di archivio}

Distanza dall'opera in progetto:>1000 metri **Potenziale:** potenziale alto **Rischio relativo:** rischio nullo

Segnalazione di un affioramento di materiale ceramico e laterizio di età romana (forse indice della presenza di un insediamento rustico) nella frazione Gnignano, in un'area prospiciente il Lambro Meridionale, circa 500 m a sud-est dell'abitato.

ARCHIVIO SABAP PV

Sito 21 - Casatico, in loc. Gesiolo (SABAP-MI-PV_2025_00485-MM_000001_21)

Localizzazione: Siziano (PV), ,

Definizione e cronologia: area di materiale mobile, {area di frammenti fittili}. {12 - Età Romana (753 a.C. - 476)},

Modalità di individuazione: {dati di archivio}

Distanza dall'opera in progetto:>1000 metri **Potenziale:** potenziale alto **Rischio relativo:** rischio nullo

Segnalazione di un'area di materiale mobile estesa tra il Campo del Castello e il Campo dell'Osteria, in loc. Gesiolo, fraz. Casatico. I materiali comprendono frammenti laterizi e ceramici di età romana.

ARCHIVIO SABAP PV

Sito 22 - Metanodotto Cervignano - Mortara (SABAP-MI-PV_2025_00485-MM_000001_22)

Localizzazione: Lacchiarella (MI), ,

Definizione e cronologia: luogo di attività produttiva, {fornace}. {21 - Età Moderna (1493 - 1799)},

Modalità di individuazione: {dati di archivio}

Distanza dall'opera in progetto:>1000 metri **Potenziale:** potenziale basso **Rischio relativo:** rischio nullo

Indagine archeologica condotta nei mesi di Febbraio e Marzo 2018 nel Comune di Lacchiarella (MI) per la realizzazione del Metanodotto Cervignano-Mortara in cui è stato individuata una fornace di epoca moderna per la produzione di laterizi.

ARCHIVIO SABAP PV

Sito 23 - Edificio in Via Torretta (SABAP-MI-PV_2025_00485-MM_000001_23)

Localizzazione: Siziano (PV), ,

Definizione e cronologia: struttura abitativa, {}. {19 - Età Bassomedievale (1301 - 1492)},

Modalità di individuazione: {dati di archivio}

Distanza dall'opera in progetto:>1000 metri **Potenziale:** potenziale alto **Rischio relativo:** rischio nullo

Segnalazione in corrispondenza del civico 20 di via Torretta della presenza di un probabile edificio tardomedievale (XIV-XV secolo), demolito nel 2010.

ARCHIVIO SABAP PV

Sito 24 - 19_ITF_MI-PV - PV (SABAP-MI-PV_2025_00485-MM_000001_24)

Localizzazione: Siziano (PV), ,

Definizione e cronologia: area di materiale mobile, {area di materiale eterogeneo}. {12 - Età Romana (753 a.C. - 476)},

Modalità di individuazione: {dati di archivio}

Distanza dall'opera in progetto:500-1000 metri **Potenziale:** potenziale alto **Rischio relativo:** rischio basso

In 5 sondaggi è stata rinvenuta stratigrafia archeologica che sembra conservare alcune tracce dell'insediamento di epoca romana, piuttosto labili nel territorio a oriente dell'abitato di Turago Bordone (saggi 51 e 54), e più tangibili nel caso del saggio 67, dove però l'indagine è stata parziale. La porzione di territorio compresa tra la Cascina Pantaleona e la tangenziale di Pavia, nella frazione di Mirabello, sembra presentare un discreto grado di conservazione dell'assetto territoriale dettato dalla centuriazione dell'Ager Ticinensis (saggi 79 e 80). Segnalato il rinvenimento di materiale genericamente riferibile all'età romana.

ARCHIVIO SABAP PV

Sito 25 - Chiesa di S. Giacomo - sarcofago (SABAP-MI-PV_2025_00485-MM_000001_25)

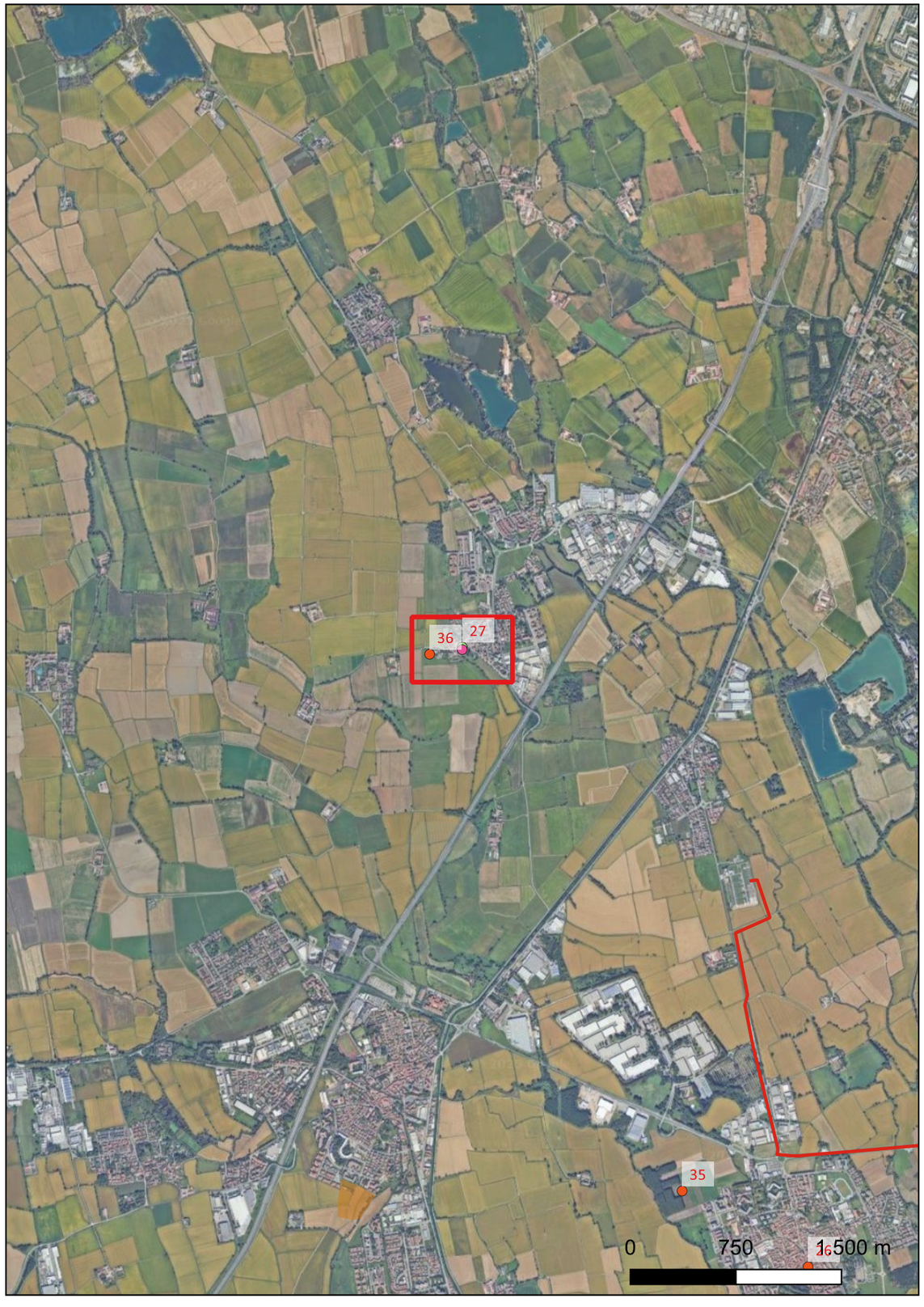

Localizzazione: Zibido San Giacomo (MI), Chiesa di San Giacomo,

Definizione e cronologia: non indicato, {}. {14 - Età Romano imperiale (27 a.C. - 476)},

Modalità di individuazione: {dati bibliografici}

Distanza dall'opera in progetto:>1000 metri **Potenziale:** potenziale alto **Rischio relativo:** rischio nullo

Sarcofagi, di cui uno integro e con coperchio ad acroteri che ebbe varie vicissitudini legate all'idea che avesse contenuto le ossa dl Santo (III-IV d.C.)

Autore: L. Simone, Titolo: Carta archeologica della Lombardia. Provincia di Milano., Tipologia pubblicazione: Testo inedito, Luogo di pubblicazione:, Anno di pubblicazione:; Autore: M.V. Antico Gallina, Titolo: Alle radici di una tradizione. Il sarcofago di Zibido San Giacomo, Tipologia pubblicazione: Monografia, Luogo di pubblicazione:, Anno di pubblicazione: 2009

Sito 26 - Chiesa di S. Maria Assunta (SABAP-MI-PV_2025_00485-MM_000001_26)

Localizzazione: Lacchiarella (MI), chiesa di S. Maria Assunta,

Definizione e cronologia: ritrovamento sporadico, {epigrafe}. {12 - Età Romana (753 a.C. - 476)},

Modalità di individuazione: {dati bibliografici}

Distanza dall'opera in progetto:500-1000 metri **Potenziale:** potenziale alto **Rischio relativo:** rischio basso

Epigrafe di L. Valerius Tertius con dedica a Mercurio murata sulla facciata della chiesa (Forse proveniente da Prati di Decimo).

Autore: Antico Gallina M., Titolo: La via Mediolanum-Ticinum nel quadro insediativo dell'agro mediolanense sud-occidentale, Tipologia pubblicazione: Spoglio (articolo), Luogo di pubblicazione:, Anno di pubblicazione: 2002; Autore: L. Simone, Titolo: Carta archeologica della Lombardia. Provincia di Milano., Tipologia pubblicazione: Testo inedito, Luogo di pubblicazione:, Anno di pubblicazione:

Sito 27 - Chiesa di San Giacomo - tombe (SABAP-MI-PV_2025_00485-MM_000001_27)

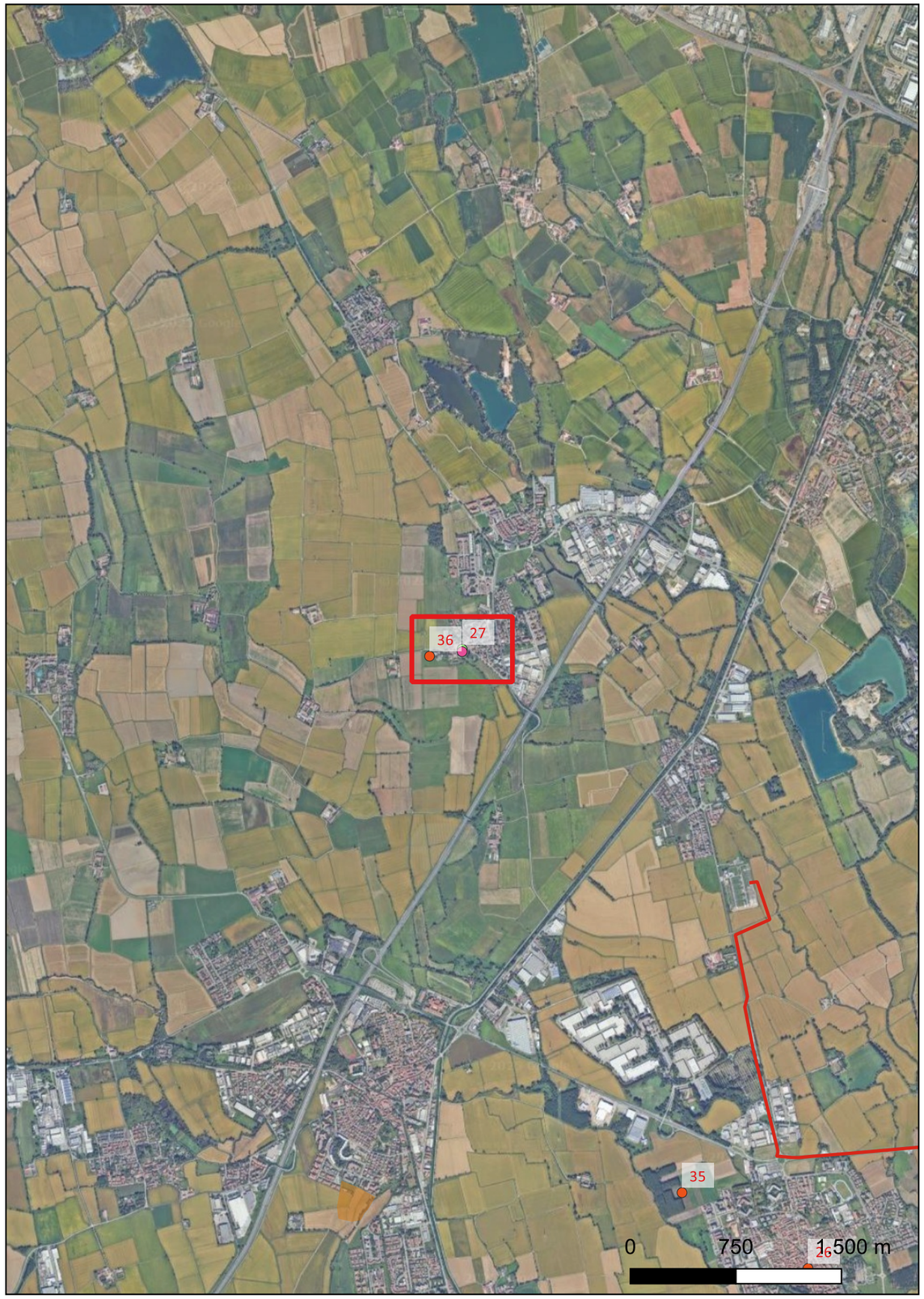

Localizzazione: Zibido San Giacomo (MI), Chiesa di San Giacomo,

Definizione e cronologia: area a uso funerario, {necropoli}. {16 - Età Medievale (569 - 1492)},

Modalità di individuazione: {dati bibliografici}

Distanza dall'opera in progetto:>1000 metri **Potenziale:** potenziale alto **Rischio relativo:** rischio nullo

Saggi scavo all'interno della chiesa hanno rinvenuto tombe a inumazione più antiche delle fasi costruttive riscontrate nella chiesa (forse altomedievali?)

Autore: L. Simone, Titolo: Carta archeologica della Lombardia. Provincia di Milano., Tipologia pubblicazione: Testo inedito, Luogo di pubblicazione:, Anno di pubblicazione:; Autore:, Titolo: Archivio ATS della SAR-LOM, Tipologia pubblicazione: Testo inedito, Luogo di pubblicazione:, Anno di pubblicazione:

Sito 28 - MET CERMOR – scarichi di materiale (SABAP-MI-PV_2025_00485-MM_000001_28)

Localizzazione: Siziano (PV), ,

Definizione e cronologia: area di materiale mobile, {}. {13 - Età Romano repubblicana (508 - 28 a.C.)},

Modalità di individuazione: {dati di archivio}

Distanza dall'opera in progetto:>1000 metri **Potenziale:** potenziale alto **Rischio relativo:** rischio nullo

Buche di scarico di epoca tardo La Téne (II-I sec. a.C.).

ARCHIVIO SABAP PV

Sito 29 - Prati di Decimo (SABAP-MI-PV_2025_00485-MM_000001_29)

Localizzazione: Lacchiarella (MI), Prati di Decimo,

Definizione e cronologia: area di materiale mobile, {area di materiale eterogeneo}. {12 - Età Romana (753 a.C. - 476), 16 - Età Medievale (569 - 1492)},

Modalità di individuazione: {dati bibliografici}

Distanza dall'opera in progetto:500-1000 metri **Potenziale:** potenziale alto **Rischio relativo:** rischio basso

Reperti da ricognizione di superficie. Vari oggetti in bronzo tra i quali una applique a forma di Attis e di ferro (I-III d.C.), Fibbia da calzatura in argento e oro; anello d'oro con castoni in alamandina (VII d.C.)

Autore: C. Giostra, Titolo: La chiesa di San Michele e il villaggio 'Sallianense'. Scavi in corso, Tipologia pubblicazione: Monografia, Luogo di pubblicazione: Trezzo sull'Adda, Anno di pubblicazione: 2009; Autore: Antico Gallina M., Titolo: La via Mediolanum-Ticinum nel quadro insediativo dell'agro mediolanense sud-occidentale, Tipologia pubblicazione: Spoglio (articolo), Luogo di pubblicazione:, Anno di pubblicazione: 2002; Autore: Pirotta , Titolo: Il tracciato dell'Itinerario Burdigalense nella provincia di Milano, Tipologia pubblicazione: Spoglio (articolo), Luogo di pubblicazione:, Anno di pubblicazione: 2016; Autore: L. Simone, Titolo: Carta archeologica della Lombardia. Provincia di Milano., Tipologia pubblicazione: Testo inedito, Luogo di pubblicazione:, Anno di pubblicazione:; Autore: De Marchi Paola Marina, Titolo: Schede di archeologia longobarda in Italia: le necropoli lombarde, Tipologia pubblicazione: Spoglio (articolo), Luogo di pubblicazione:, Anno di pubblicazione: 20

Sito 30 - PV.Siz.1 (SABAP-MI-PV_2025_00485-MM_000001_30)

Localizzazione: Siziano (PV), Campomorto,

Definizione e cronologia: strutture per il culto, {monumento isolato per il culto}. {16 - Età Medievale (569 - 1492)},

Modalità di individuazione: {dati bibliografici}

Distanza dall'opera in progetto:>1000 metri **Potenziale:** potenziale alto **Rischio relativo:** rischio nullo

In occasione di lavori di risistemazione della pavimentazione della chiesa di S. Maria Assunta, di impianto cinquecentesco, al di sotto del coro sono stati individuati i resti di una cappella votiva del XII sec.

Autore: Allini P., Titolo: Siziano (PV), Campomorto. Chiesa di S. Maria Assunta. Sopralluogo 7.1.1986, Tipologia pubblicazione: Testo inedito, Luogo di pubblicazione:, Anno di pubblicazione: 1986

Sito 31 - Pv.Siz.19 (SABAP-MI-PV_2025_00485-MM_000001_31)

Localizzazione: Siziano (PV), ,

Definizione e cronologia: area a uso funerario, {tomba}. {12 - Età Romana (753 a.C. - 476)},

Modalità di individuazione: {dati di archivio}

Distanza dall'opera in progetto:>1000 metri **Potenziale:** potenziale alto **Rischio relativo:** rischio nullo

Sarcofago anepigrafe in ghiandone usato come abbeveratoio nella piazza della frazione Campomorto

ARCHIVIO SABAP PV

Sito 32 - PV.Siz.3 (SABAP-MI-PV_2025_00485-MM_000001_32)

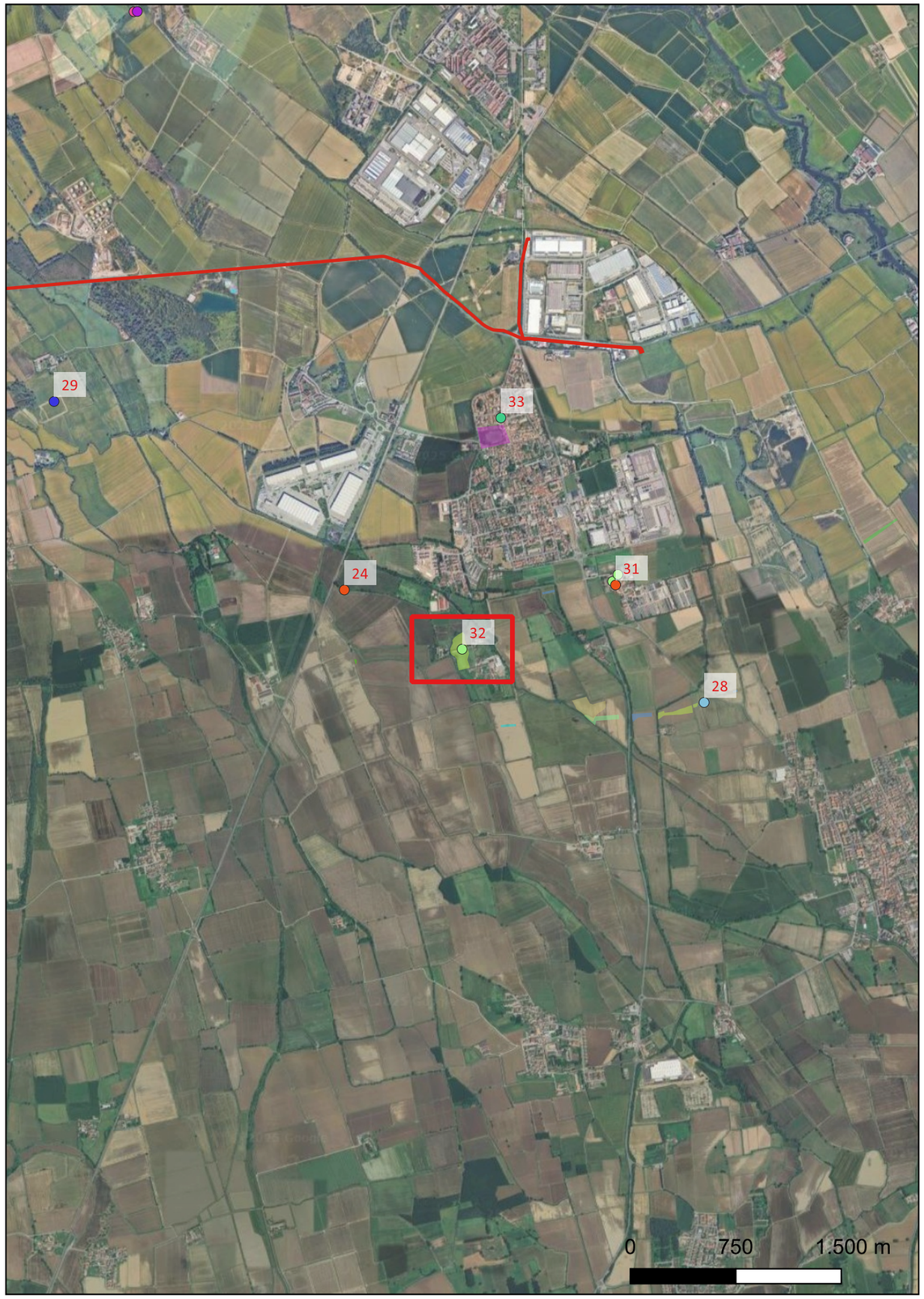

Localizzazione: Siziano (PV), Casatico, via dell'Oratorio

Definizione e cronologia: infrastruttura idrica, {pozzo}. {16 - Età Medievale (569 - 1492)},

Modalità di individuazione: {dati bibliografici}

Distanza dall'opera in progetto:>1000 metri **Potenziale:** potenziale alto **Rischio relativo:** rischio nullo

Rinvenimento di un pozzo in laterizi di età presumibilmente medievale sul fondo di un fosso nel 2009.

Autore: Invernizzi R., Titolo: Siziano (PV), loc. Casatico. Via dell'Oratorio. Rinvenimento di pozzo., Tipologia pubblicazione: Testo inedito, Luogo di pubblicazione:, Anno di pubblicazione: 2009

Sito 33 - PV.Siz.4 (SABAP-MI-PV_2025_00485-MM_000001_33)

Localizzazione: Siziano (PV), ,

Definizione e cronologia: struttura di fortificazione, {rocca}. {23 - non determinabile},

Modalità di individuazione: {dati bibliografici}

Distanza dall'opera in progetto:500-1000 metri **Potenziale:** potenziale alto **Rischio relativo:** rischio basso

Presumibili avanzi del castello trecentesco. La rocchetta rimanente consta di tre edifici a "C" dai quali si innalza una torretta.

Autore: Conti F., Titolo: I castelli della Lombardia. Province di Milano e Pavia, Tipologia pubblicazione: Monografia, Luogo di pubblicazione: Novara, Anno di pubblicazione: 1990

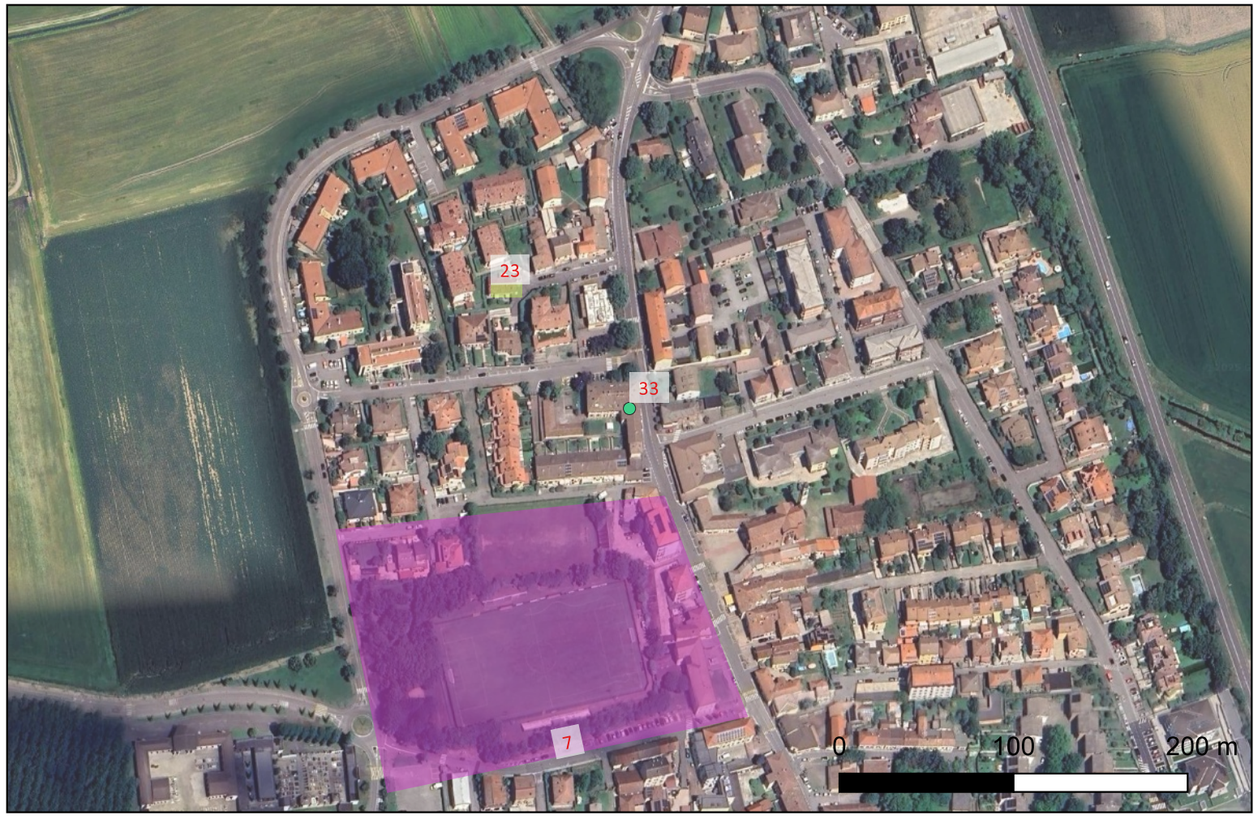

Sito 34 - PV.Siz.5 (SABAP-MI-PV_2025_00485-MM_000001_34)

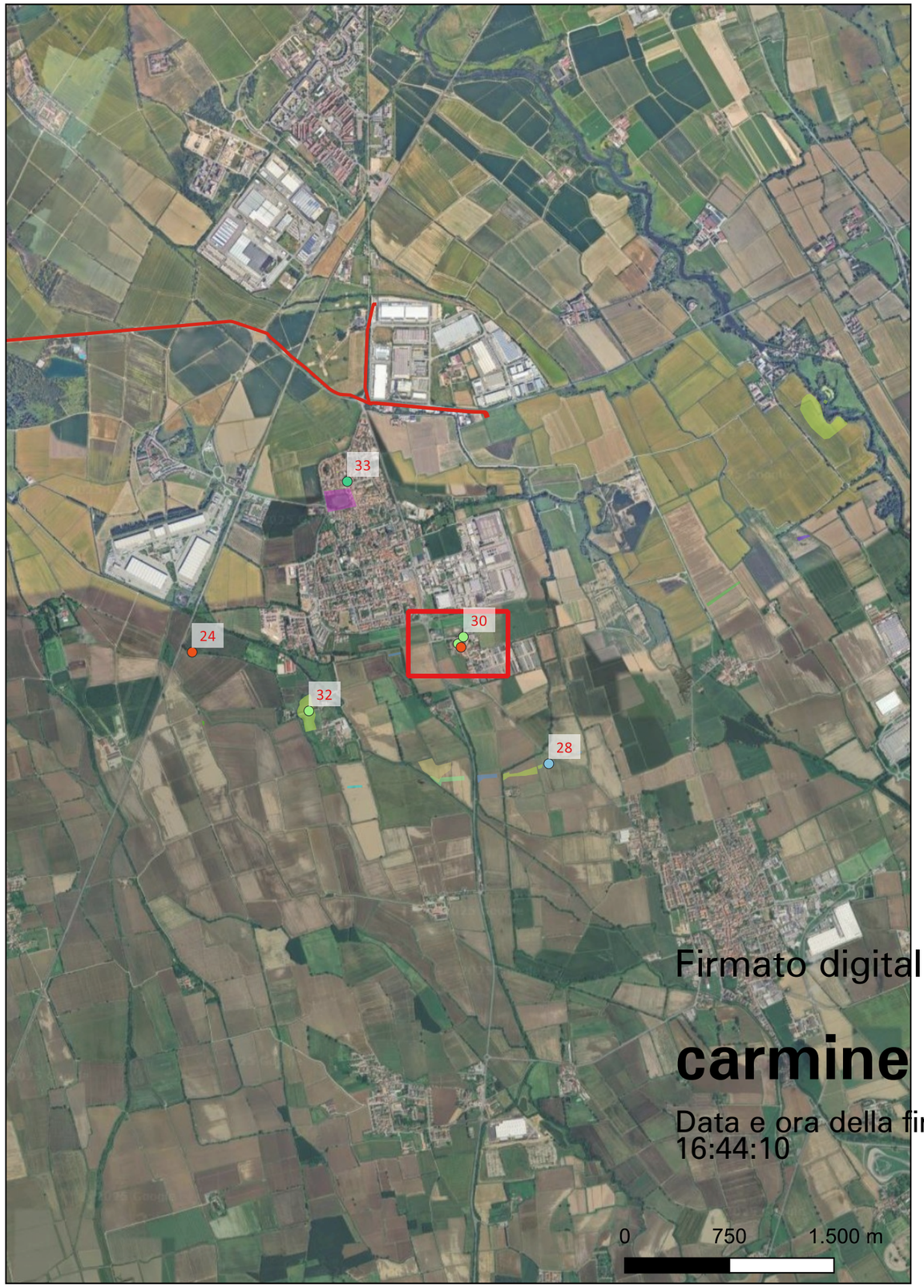

Localizzazione: Siziano (PV), Campomorto,

Definizione e cronologia: struttura di fortificazione, {rocca}. {16 - Età Medievale (569 - 1492)},

Modalità di individuazione: {dati bibliografici}

Distanza dall'opera in progetto:>1000 metri **Potenziale:** potenziale alto **Rischio relativo:** rischio nullo

Resti di rivellino quadrangolare con ponte levatoio della cinta fortificata del monastero. Rimangono l'ampio passo carraio, le pareti affrescate, la finestra archiacuta con modanature in cotto e tracce della pusterla e del fossato.

Autore: Conti F., Titolo: I castelli della Lombardia. Province di Milano e Pavia, Tipologia pubblicazione: Monografia, Luogo di pubblicazione: Novara, Anno di pubblicazione: 1990

Firmato digitalmente da

carmine fiorenza

Data e ora della firma: 10/10/2025
16:44:10

Sito 35 - Roggia Ticinello (SABAP-MI-PV_2025_00485-MM_000001_35)

Localizzazione: Lacchiarella (MI), Roggia Ticinello,

Definizione e cronologia: area di materiale mobile, {area di frammenti fittili}. {12 - Età Romana (753 a.C. - 476)},

Modalità di individuazione: {dati di archivio}

Distanza dall'opera in progetto:>1000 metri **Potenziale:** potenziale alto **Rischio relativo:** rischio nullo

frammenti di laterizi, reperti ceramici grezzi e un peso da telaio fittile con quattro fori. La tipologia dei reperti permette di interpretare l'area di rinvenimento come una probabile testimonianza di insediamento rurale di età romana, suggerita anche dalla presenza di un asse di centuriazione.

ARCHIVIO SABAP PV

Sito 36 - S. Giacomo - affioramenti (SABAP-MI-PV_2025_00485-MM_000001_36)

Localizzazione: Zibido San Giacomo (MI), Chiesa di San Giacomo,

Definizione e cronologia: area di materiale mobile, {area di frammenti fittili}. {12 - Età Romana (753 a.C. - 476)},

Modalità di individuazione: {dati bibliografici}

Distanza dall'opera in progetto:>1000 metri **Potenziale:** potenziale alto **Rischio relativo:** rischio nullo

Affioramenti di embrici romani nei campi adiacenti la chiesa di San Giacomo

Autore: L. Simone, Titolo: Carta archeologica della Lombardia. Provincia di Milano., Tipologia pubblicazione: Testo inedito, Luogo di pubblicazione:, Anno di pubblicazione:; Autore: M.V. Antico Gallina, Titolo: Alle radici di una tradizione. Il sarcofago di Zibido San Giacomo, Tipologia pubblicazione: Monografia, Luogo di pubblicazione:, Anno di pubblicazione: 2009

Sito 37 - Strada scura affioramento materiali (SABAP-MI-PV_2025_00485-MM_000001_37)

Localizzazione: Basiglio (MI), Strada Scura,

Definizione e cronologia: area di materiale mobile, {area di materiale eterogeneo}. {14 - Età Romano imperiale (27 a.C. - 476)},

Modalità di individuazione: {dati bibliografici}

Distanza dall'opera in progetto:>1000 metri **Potenziale:** potenziale alto **Rischio relativo:** rischio nullo

Affioramento di materiali in superficie dopo arature. Monete di Adriano e Gordiano; fibula in bronzo tipo Ettlinger 25; fibula a croce latina.I-IV d.C.

Autore: L. Simone, Titolo: Carta archeologica della Lombardia. Provincia di Milano., Tipologia pubblicazione: Testo inedito, Luogo di pubblicazione:, Anno di pubblicazione:; Autore: MV. Antico Gallina, Titolo: I segni della storia più remota, Tipologia pubblicazione: Spoglio (articolo), Luogo di pubblicazione:, Anno di pubblicazione: 2002; Autore: Antico Gallina M., Titolo: La via Mediolanum-Ticinum nel quadro insediativo dell'agro mediolanense sud-occidentale, Tipologia pubblicazione: Spoglio (articolo), Luogo di pubblicazione:, Anno di pubblicazione: 2002



Sito 38 - strada scura, affioramento altomedioevo (SABAP-MI-PV_2025_00485-MM_000001_38)

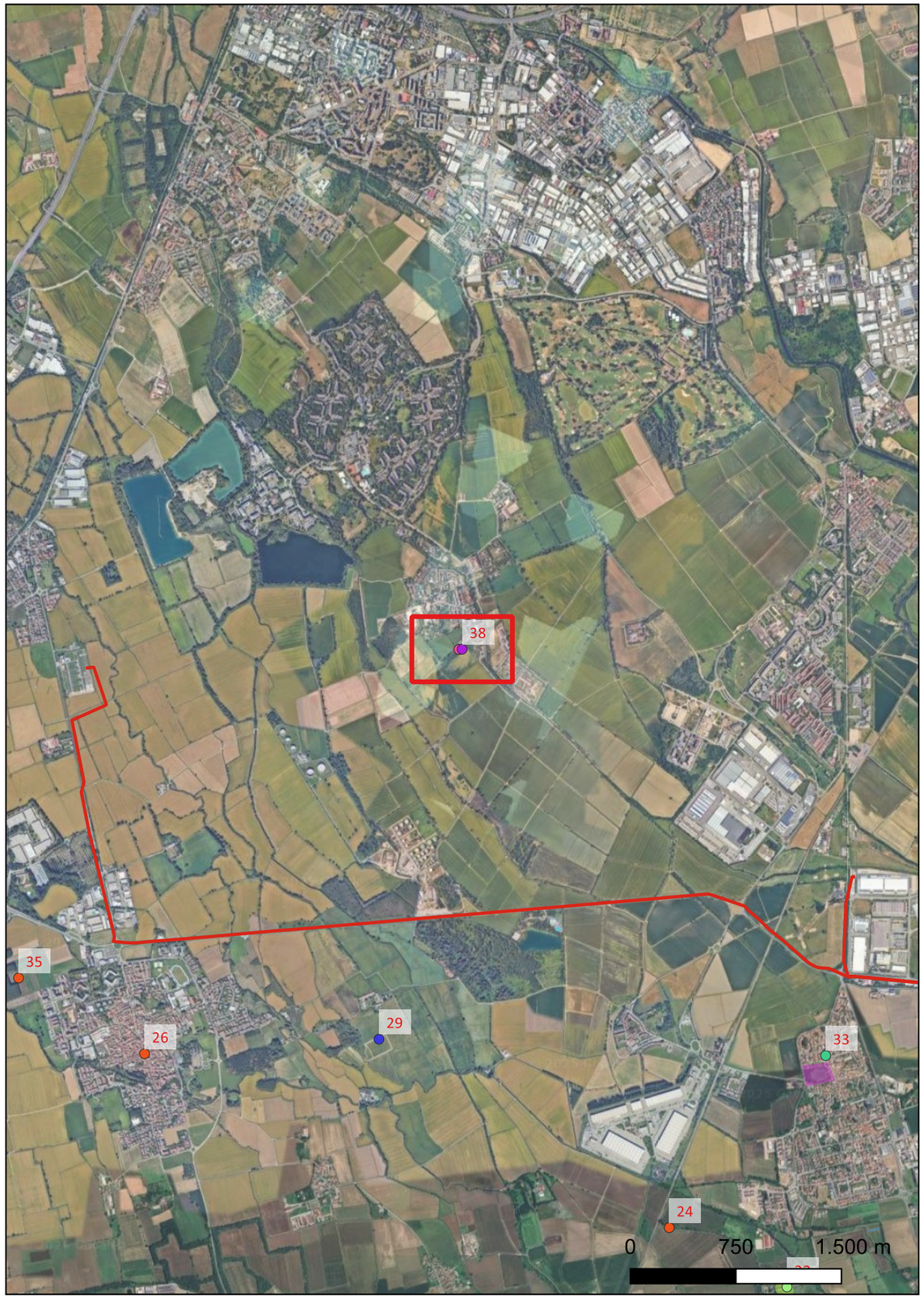

Localizzazione: Basiglio (MI), Strada Scura,

Definizione e cronologia: area di materiale mobile, {area di materiale eterogeneo}. {17 - Età Altomedievale (569 - 1000)},

Modalità di individuazione: {dati bibliografici}

Distanza dall'opera in progetto:>1000 metri **Potenziale:** potenziale alto **Rischio relativo:** rischio nullo

Reperti da ricognizione di superficie (VI-VII d.C.). Fibbie in bronzo di tipo bizantino; fibbia decorata altomedievale.

Autore: L. Simone, Titolo: Carta archeologica della Lombardia. Provincia di Milano., Tipologia pubblicazione: Testo inedito, Luogo di pubblicazione:, Anno di pubblicazione:; Autore: MV. Antico Gallina, Titolo: I segni della storia più remota, Tipologia pubblicazione: Spoglio (articolo), Luogo di pubblicazione:, Anno di pubblicazione: 2002; Autore: Antico Gallina M., Titolo: La via Mediolanum-Ticinum nel quadro insediativo dell'agro mediolanense sud-occidentale, Tipologia pubblicazione: Spoglio (articolo), Luogo di pubblicazione:, Anno di pubblicazione: 2002